Zapisano: 07. 09. 2021

POHOD OD TONKINE KOČE DO KOČE V KRNICI IN DO JEZERA JASNA

Dne 5. 9. 2021 smo se člani Društva Pohodniki Triglav podali v sredogorje, natančneje na najvišji gorski prelaz v Sloveniji, na Vršič visok 1161m. Podobno kot 1. 8. 2010, ko smo bili na podobni poti po stari cesti na Vršič, se na prelazu nismo ustavili.

Nadaljevali smo do Tonkine koče (1380m), kjer smo se izkrcali iz busa ter si privoščili kratko okrepčilo.

Sicer se na poti od vrha prelaza do Kranjske Gore, kamor smo bili namenjeni, nahaja na 12 km dolgem odseku od Kranjske Gore do prelaza, kar pet (planinskih) koč od katerih smo obiskali le dve. Mihov dom,v katerem ni bil predviden postanek, smo večina kar obšli.

Od Tonkine koče (1380m) smo se spustili do razglednika od koder je lep pogled na Prisojnikovo skupino gora s pogledom na Prisojnikovo okno in na obličje Ajdovske deklice.

Pot proti Koči na Gozdu (1226m), katera nas ni vodila po cesti, ter je najslabši del poti proti našemu cilju – proti Koči v Krnici (1113m) in dalje, smo starejši pohodniki zdelali kar s težavo. Nadaljevali smo kar mimo Koče na Gozdu (1226m) do Ruske kapelice (1130m) kakih 10m nižje, ki je tokrat, ali zaradi nas bila za spremembo odprta za ogled. Cerkvico so zgradili preživeli ruski ujetniki v Prvi svetovni vojni, graditelji sedanje ceste na Vršič, katere je, njih več kot 300 zasul snežni plaz. To, da je bila odprta pa je le srečno naključje. Zaradi nas jo zanesljivo niso odprli.







Zaradi prvega, slabšega dela poti, se je skupina naših Pohodnikov raztrgala, tako da smo pod cerkvico naredili skupinsko fotografijo na kateri nas je bilo le 3/5 udeležencev pohoda

Kot že rečeno, se pri Mihovem domu – 1085m nismo ustavljali (Arih Miha je bil planinec – partizan, ki je padel l. 1944) in smo pot nadaljevali proti reki Pišnici preko čudovitega okolja obdanega z vencem visokih, bleščečih se planin, kjer je bil posnet že prenekateri film.



Ob poti smo se ustavili pri Spomeniku ponesrečenim planincem v gorah in čez pol ure smo že prišli do Koče v Krnici (1113m), kjer smo se temeljito spočili in okrepčali.





Pred zaključkom pohoda pri jezeru Jasna (830m) na sotočju Male in Velike Pišnice v Kranjski Gori smo opravili za dobro uro dolg pohod od Koče v Krnici ob reki Pišnici ter lepši del ob jezeru Jasna, kjer so si nekateri pohodniki, pred vstopom v bus, privoščili sladoled.



Z busom smo prišli domov zadovoljni ob prijetni besedi predsednika našega Društva, ki nam je za slovo zaželel še mnogo lepih pohodov kot je bil ta.

Fotografije: Roman Žižmond

Zapisal: Klaudi Kofol

Oblikovanje: Roman Žižmond